

## PROSTÉ ZKŘÍŽENÍ Č. 136

### RYTINA Č. 52

Souřadnice:

50°50'21.671" severní šířky, 14°47'10.936" východní délky

50.8393531N, 14.7863711E

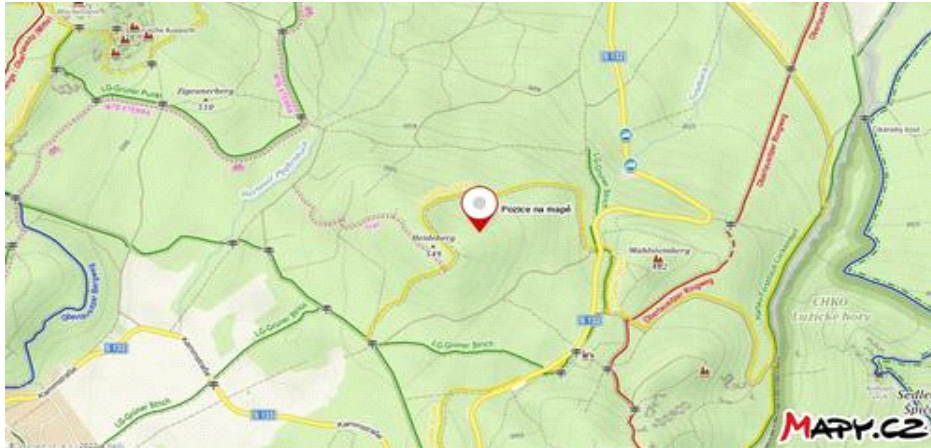
Místo nálezů: Na pláni, Pohanská hora-Heideberg, Německo

Poznámka:

Na skalisku je kromě několika tváří i značky prostého zkřížení.



Obrázek č. 1



Obrázek č. 2

## PROSTÉ ZKŘÍŽENÍ Č. 137

### RYTINA Č. 64

Souřadnice:

50°49'31.343" severní šířky, 14°48'41.620" východní délky

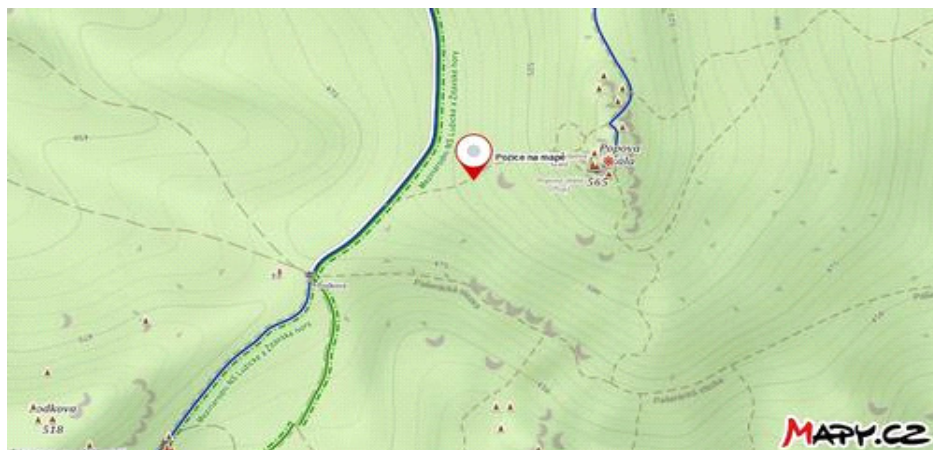
50.8253731N, 14.8115611E

Místo nálezů: lesní cesta Vysoká, Posvátná hora

Jedna ze značek prostého zkřížení na kameni v popředí má zřejmě označovat i nos. Tváře lze rozeznat i na kamenech v okolí.



Obrázek č. 1



Obrázek č. 2

## PROSTÉ ZKŘÍŽENÍ Č. 138

### RYTINA Č. 65

Souřadnice:

50°49'31.490" severní šířky, 14°48'42.188" východní délky

50.8254139N, 14.8117189E

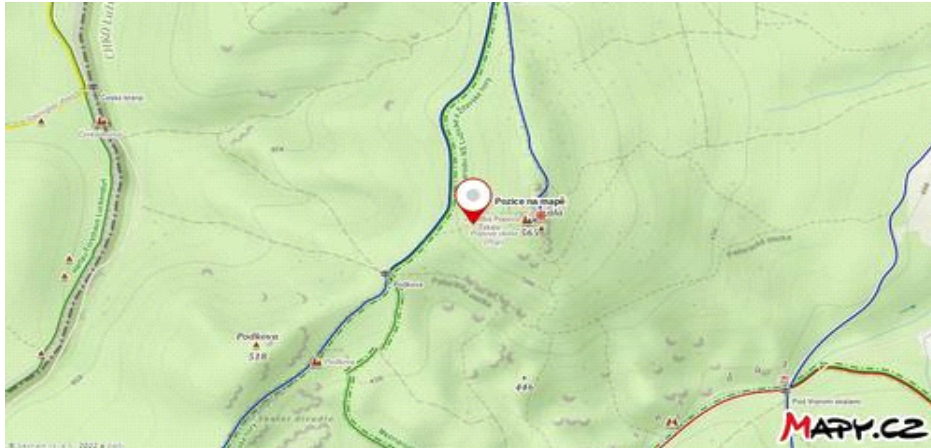
Místo nálezu: lesní cesta Vysoká, Posvátná hora

Poznámka:

Značka prostého zkrřížení zároveň odděluje čtyři tváře; na kameni lze rozpoznat i další.



Obrázek č. 1



Obrázek č. 2

## PROSTÉ ZKŘÍŽENÍ Č. 139

### RYTINA Č. 71

Souřadnice:

50°50'12.592" severní šířky, 14°48'34.232" východní délky

50.8368311N, 14.8095089E

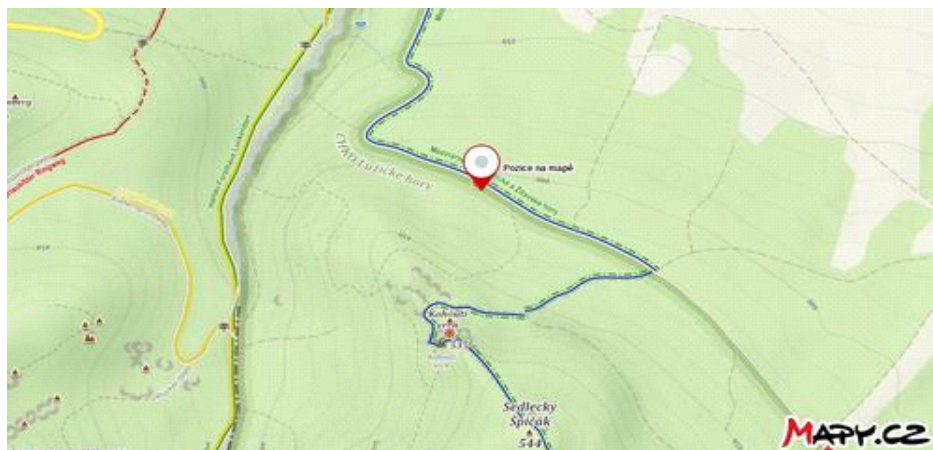
Místo nálezu: lesní cesta Srázná, hora Sedlecký Špičák

Poznámka:

Na kameni lze rozeznat několik tváří; velká štěrbina má zřejmě představovat ústa. Značka prostého zkřížení má být kromě sluneční značky zřejmě i podobou nosu.



Obrázek č. 1



Obrázek č. 2

## PROSTÉ ZKŘÍŽENÍ Č. 140

### RYTINA Č. 78

Souřadnice:

50°50'3.858" severní šířky, 14°48'54.468" východní délky

50.8344050N, 14.8151300E

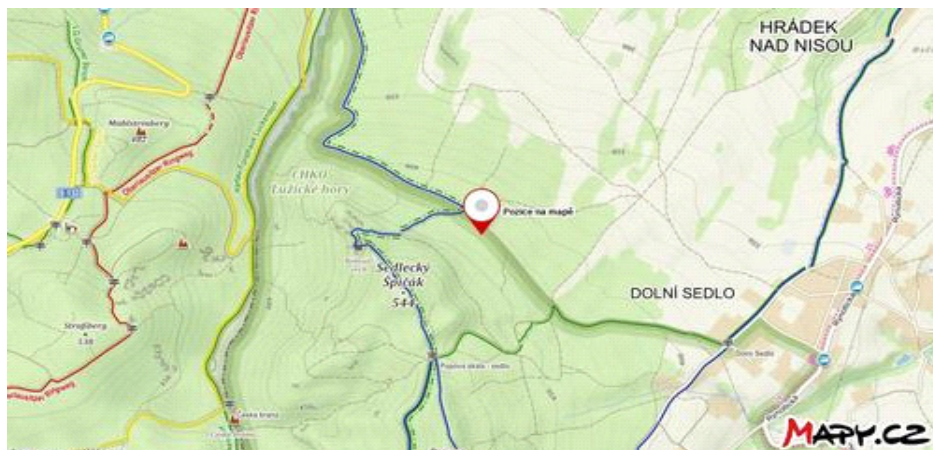
Místo nálezů: Ctěné pole, lesní cesta Sedelská, hora Sedlecký Špičák

Poznámka:

Nejvýraznější podobizna je na kameni vpravo a nahoře (snad zajíc s dlouhým uchem). Lze rozpoznat i značku prostého zkřížení.



Obrázek č. 1



Obrázek č. 2

## PROSTÉ ZKŘÍŽENÍ Č. 141

### RYTINA Č. 81

Souřadnice:

50°50'3.512" severní šířky, 14°48'51.426" východní délky

50.8343089N, 14.8142850E

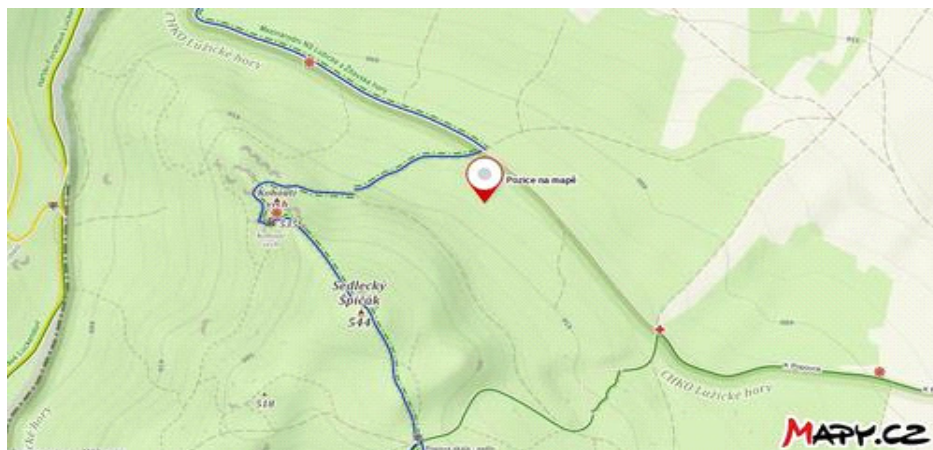
Místo nálezů: Ctěné pole, lesní cesta Sedelská, hora Sedelský Špičák

Poznámka:

Socha může představovat psa (s hlavou vlevo nahoře); na kameni lze rozeznat několik dalších tváří a značky prostého zkřížení.



Obrázek č. 1



Obrázek č. 2

## PROSTÉ ZKŘÍŽENÍ Č. 142

### RYTINA Č. 84

Souřadnice:

50°50'0.665" severní šířky, 14°48'46.256" východní délky

50.8335181N, 14.8128489E

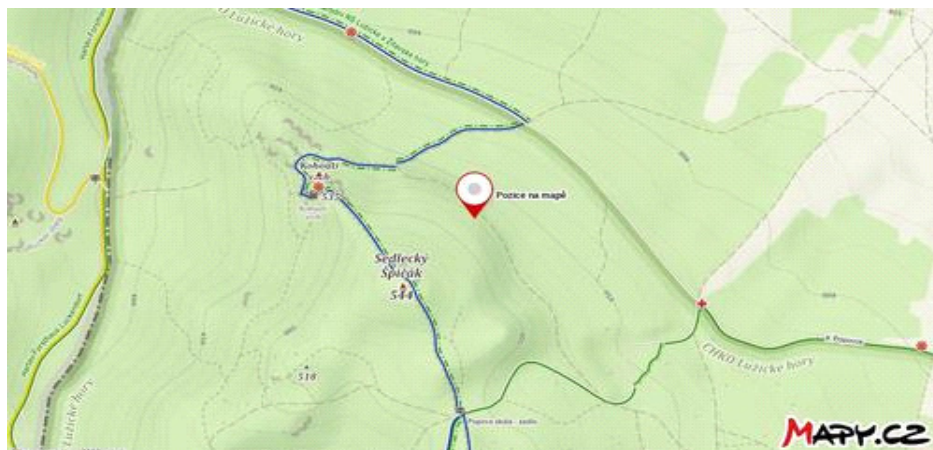
Místo nálezů: Ctěné pole, lesní cesta Podhorní, hora Sedlecký Špičák

Poznámka:

Na kameni lze rozpoznat tváře a značky prostého zkrřížení. Vlevo nahoře jsou dělicí rýhy, členka či snad sluneční čáry.



Obrázek č. 1



Obrázek č. 2

## PROSTÉ ZKŘÍŽENÍ Č. 143

### RYTINA Č. 91

Souřadnice:

50°50'0.092" severní šířky, 14°48'47.711" východní délky

50.8333589N, 14.8132531E

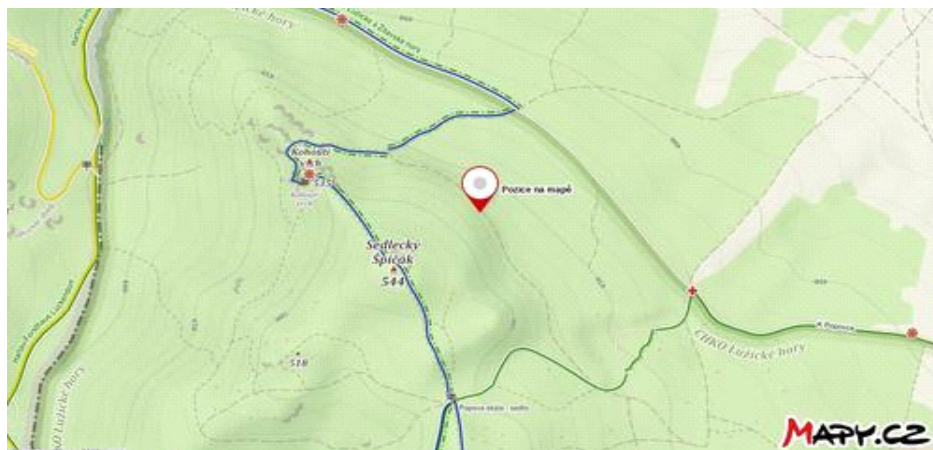
Místo nálezů: lesní cesta Podhorní, hora Sedlecký Špičák

Poznámka:

Kámen jako celek má dvě velkotváře v pravé části kamene; na jeho povrchu lze rozpoznat ještě několik dalších tváří a značky prostého zkřížení.



Obrázek č. 1



Obrázek č. 2

**PROSTÉ ZKŘÍŽENÍ Č. 144**

**RYTINA Č. 92**

**POKRÝVKA HLAVY Č. 35**

**TROJÚHELNÍK Č. 9**

Souřadnice:

50°49'59.920" severní šířky, 14°48'50.623" východní délky

50.8333111N, 14.8140619E

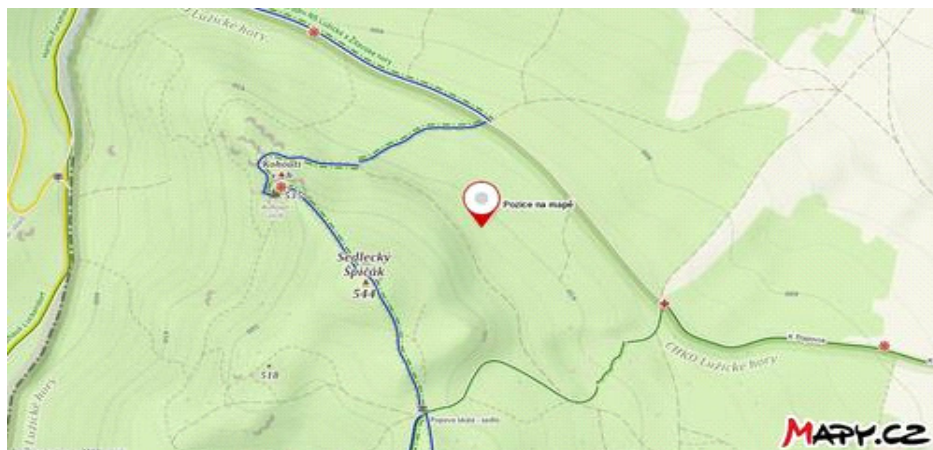
Místo nálezů: lesní cesta Podhorní, hora Sedlecký Špičák

Poznámka:

Kámen jako celek představuje hlavu s bradkou a čepičkou. Zároveň je upraven do podoby trojúhelníku. Rozpoznat lze i značku prostého zkřížení.



Obrázek č. 1



Obrázek č. 2

## PROSTÉ ZKŘÍŽENÍ Č. 145

**RYTINA Č. 93**

**VELES Č. 10**

Souřadnice:

50°50'0.089" severní šířky, 14°48'51.300" východní délky

50.8333581N, 14.8142500E

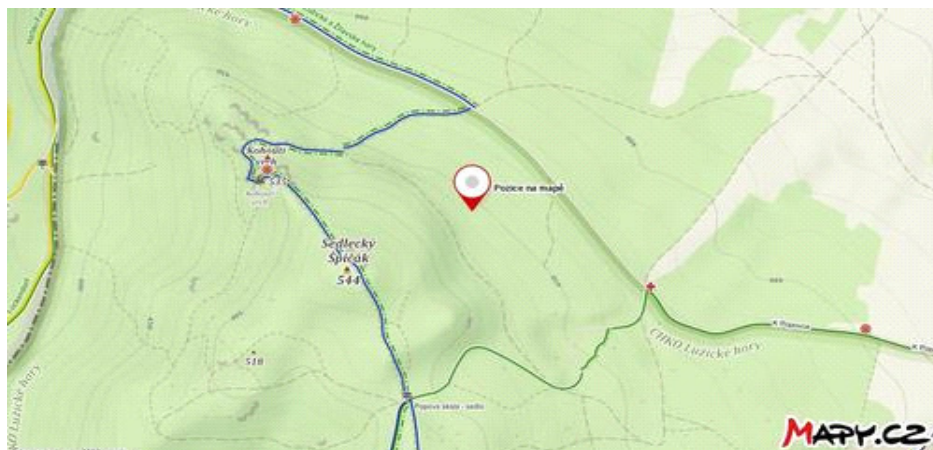
Místo nálezů: lesní cesta Podhorní, hora Sedlečský Špičák

Poznámka:

Hlavní tvář představuje snad boha Velese nahoře s patrnými růžky a dole s knírem. Rozpoznat lze ještě další tváře a také značky prostého zkřížení.



Obrázek č. 1



Obrázek č. 2

## **PROSTÉ ZKŘÍŽENÍ Č. 146**

### **RYTINA Č. 109**

### **VELES Č. 11**

Souřadnice:

50°49'32.376" severní šířky, 14°48'51.084" východní délky

50.8256600N, 14.8141900E

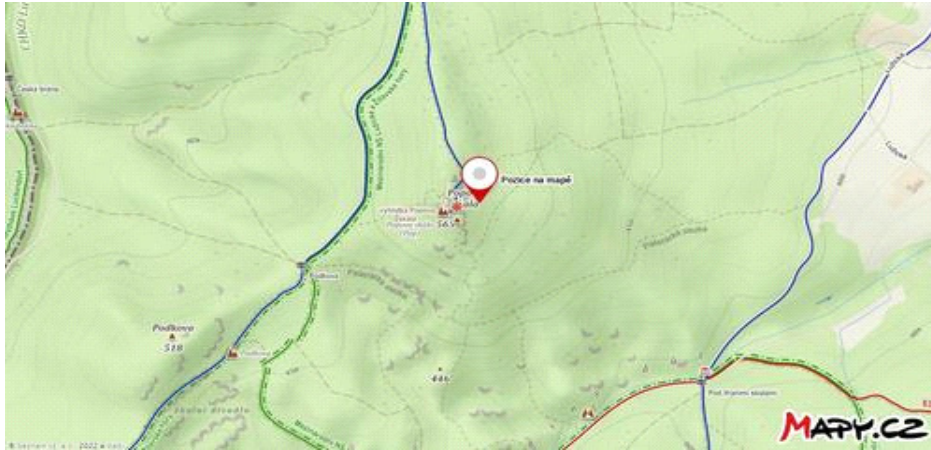
Místo nálezů: lesní cesta Hradební, Posvátná hora

Poznámka:

Bůh Veles č. 11 má tmavý obličej podobně jako bůh Veles č. 10. S tmavou barvou kůže byl později (patrně dle tohoto vzoru) znázorňován i pozdější čert, jemuž byl Veles předobrazem.



Obrázek č. 1



Obrázek č. 2

## PROSTÉ ZKŘÍŽENÍ Č. 147

### RYTINA Č. 113

Souřadnice:

50°49'33.751" severní šířky, 14°48'51.073" východní délky

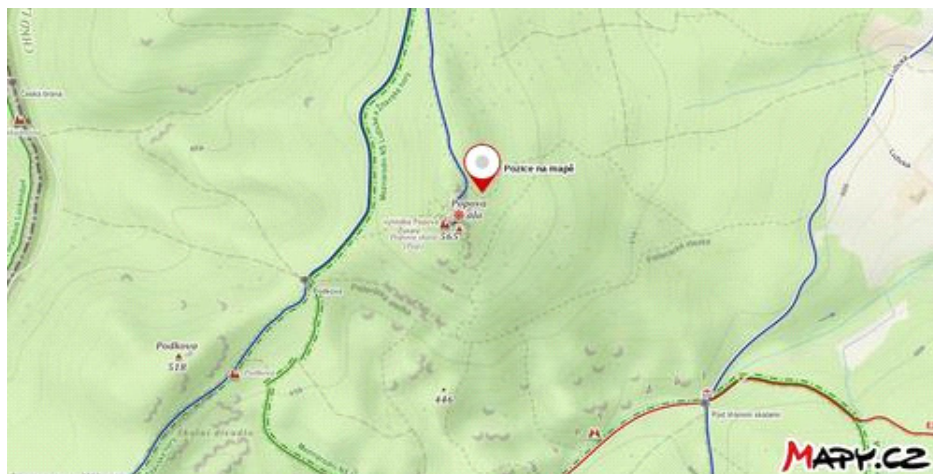
50.8260419N, 14.8141869E

Místo nálezů: lesní cesta Hradební, Posvátná hora

Na kameni lze rozpoznat několik tváří a značky prostého zkřížení.



Obrázek č. 1



Obrázek č. 2

## PROSTÉ ZKŘÍŽENÍ Č. 148

### RYTINA Č. 116

Souřadnice:


50°49'34.486" severní šířky, 14°48'50.256" východní délky

50.8262461N, 14.8139600E

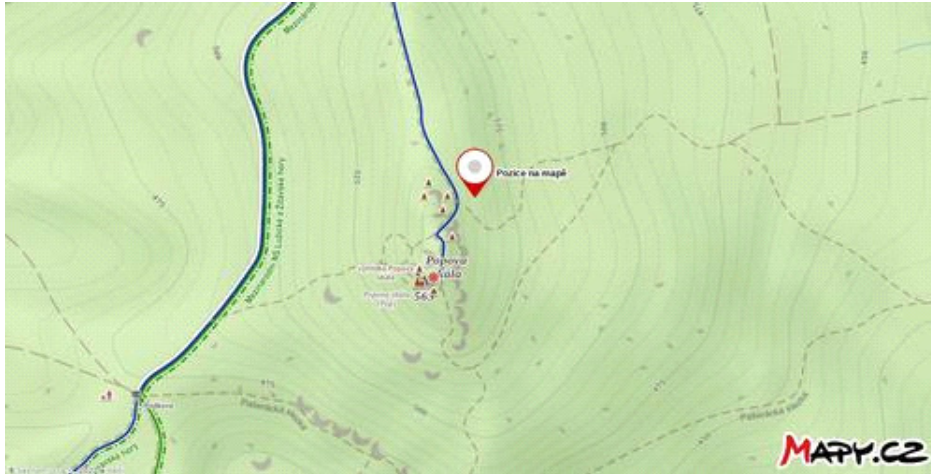
Místo nálezů: lesní cesta Hradební, Posvátná hora

Poznámka:

Na snímku lze rozpoznat více tváří a značky prostého zkřížení.



Obrázek č. 1



Obrázek č. 2

## **PROSTÉ ZKŘÍŽENÍ Č. 149**

### **RYTINA Č. 124**

Souřadnice:

Přibližná skutečná poloha:

50°50'18.960" severní šířky, 14°48'17.780" východní délky

50.8386000N, 14.8049389E

Poloha podle mapy:

(parkoviště před ozdravným střediskem Doly-tábořiště Kristýna)

50°51'18.857" severní šířky, 14°49'37.906" východní délky

50.8552381N, 14.8271961E

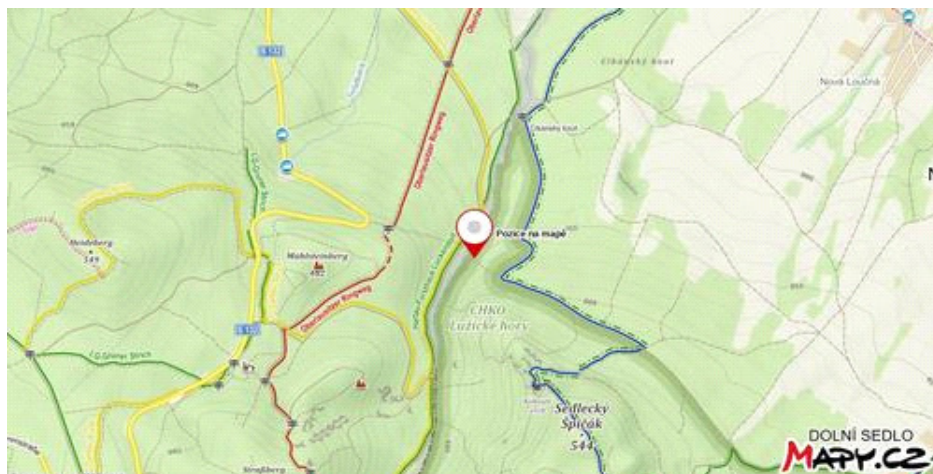
Místo nálezu: lesní cesta Žlebská, Dlouhý žleb

Poznámka:

Na kameni lze rozpoznat více tváří a značku prostého zkřížení (v levém horním obdélníku).



Obrázek č. 1



Obrázek č. 2

Přibližná skutečná poloha



Obrázek č. 3

Poloha podle mapy

**PROSTÉ ZKŘÍŽENÍ Č. 150**

**RYTINA Č. 133**

Souřadnice:

50°50'14.024" severní šířky, 14°48'12.704" východní délky

50.8372289N, 14.8035289E

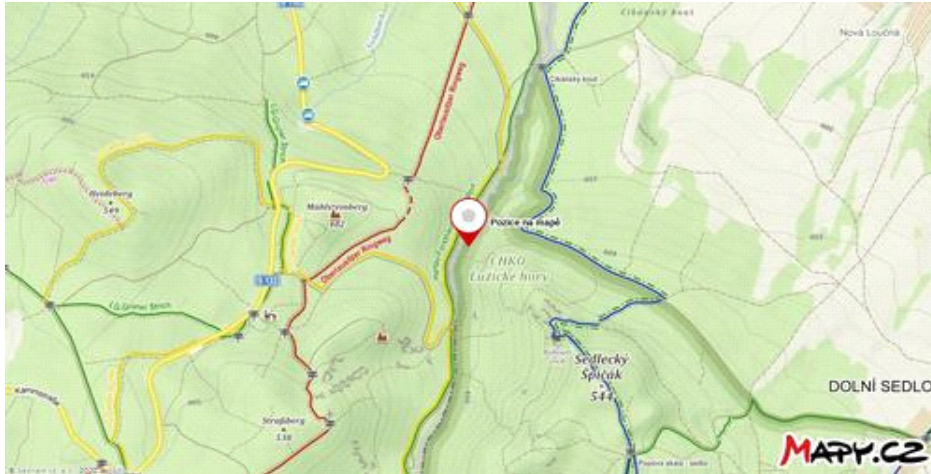
Místo nálezů: lesní cesta Žlebská, Dlouhý žleb

Poznámka:

Kámen uprostřed jako celek představuje blíže neurčenou bytost (hlavu má nahoře, vymezenou od trupu výsekem). Na kameni lze rozpoznat ještě několik dalších tváří včetně značky prostého zkrřížení. Tyto značky, stejně jako další tváře, lze rozpoznat i na kamenech v okolí.



Obrázek č. 1



Obrázek č. 2

## PROSTÉ ZKŘÍŽENÍ Č. 151

### RYTINA Č. 141

Souřadnice:

50°50'12.012" severní šířky, 14°48'13.748" východní délky

50.8366700N, 14.8038189E

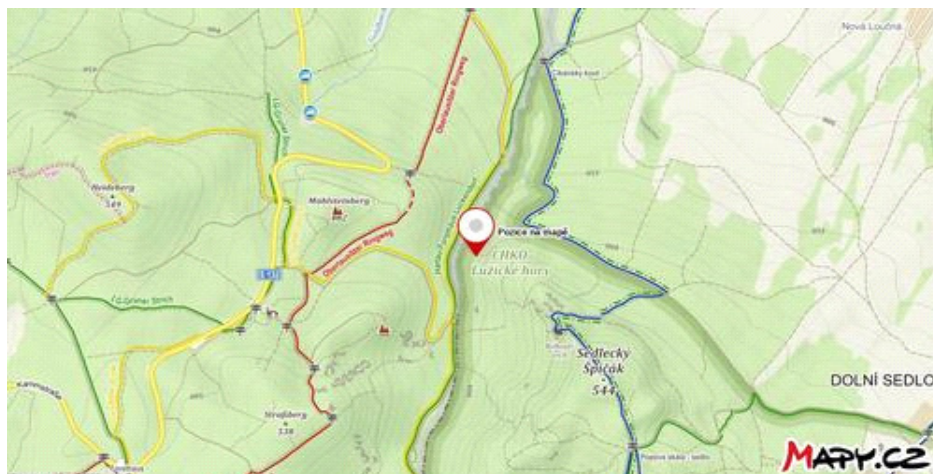
Místo nálezů: lesní cesta Hrabanková, Dlouhý žleb, hora Sedlecký Špičák

Poznámka:

Na kameni lze rozpoznat několik tváří. Značka prostého zkřížení je vpravo nahoře.



Obrázek č. 1



Obrázek č. 2

## PROSTÉ ZKRŘÍŽENÍ Č. 152

Souřadnice:

Skutečná poloha

50°48'5.710" severní šířky, 14°51'12.965" východní délky

50.8015861N, 14.8536014E

Poloha podle mapy

(jižní předpolí Bílých (Sloních) kamenů, u přístupové cesty)

50°48'3.989" severní šířky, 14°51'13.216" východní délky

50.8011081N, 14.8536711E

Místo nálezů: Bílé (Sloní) kameny

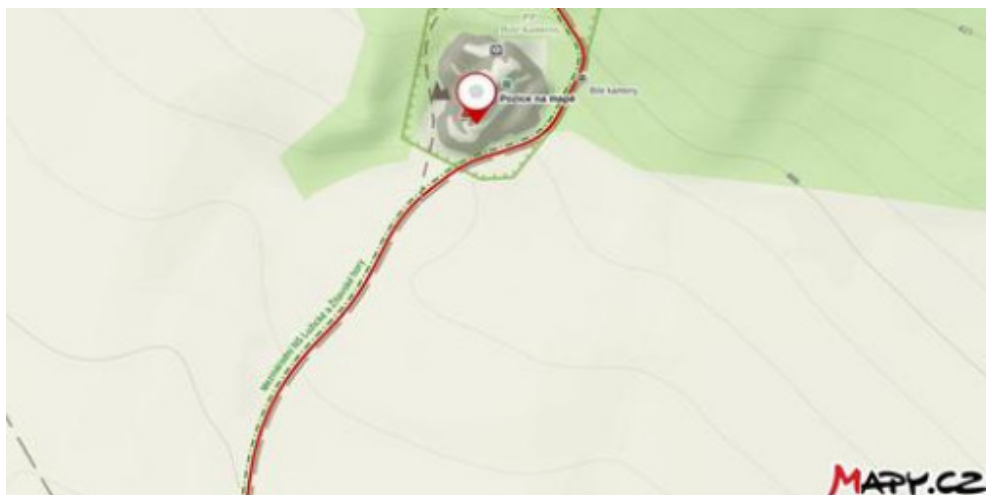
Poznámka:

Značka prostého zkrížení je patrna na stěně vpravo. Na protější stěně se nachází Svarga č. 2 (není na snímku). Rozpoznat lze i několik tváří.

Sem se promítá i poloha podle mapy Vstupu č. 9.

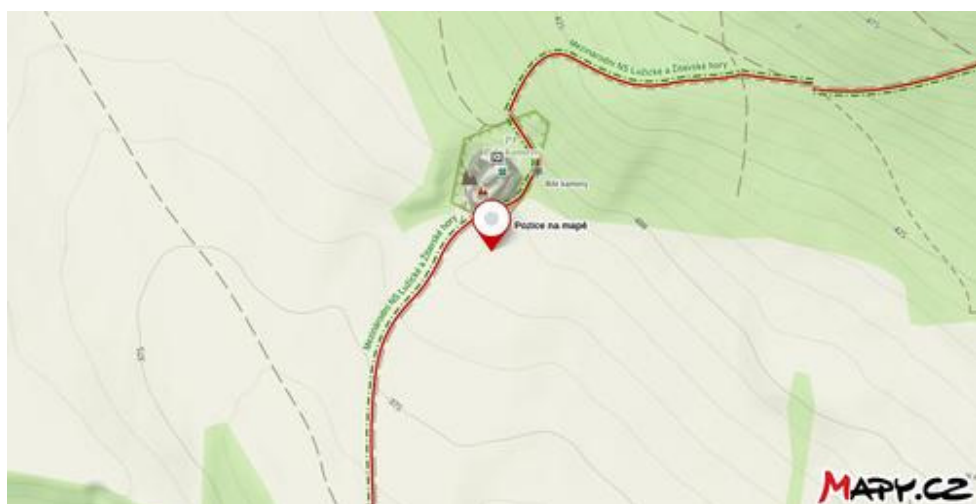


Obrázek č. 1



Obrázek č. 2

Skutečná poloha



Obrázek č. 3

Poloha podle mapy

**PROSTÉ ZKRŽÍŽENÍ Č. 153**

**RYTINA Č. 152**

Souřadnice:


50°49'19.484" severní šířky, 14°48'50.450" východní délky

50.8220789N, 14.8140139E

Místo nálezu: lesní cesta Mezilehlá, lesní cesta Propojovací I, Posvátná hora

Poznámka:

Na skále lze rozpoznat několik tváří a značky prostého zkrížení. Vpravo na skále je obrys velkotváře s otevřenými ústy; velkotváře jsou i na čelní straně.



Obrázek č. 1



Obrázek č. 2

## PROSTÉ ZKŘÍŽENÍ Č. 154

### RYTINA Č. 164

Souřadnice:


50°49'23.675" severní šířky, 14°48'43.765" východní délky

50.8232431N, 14.8121569E

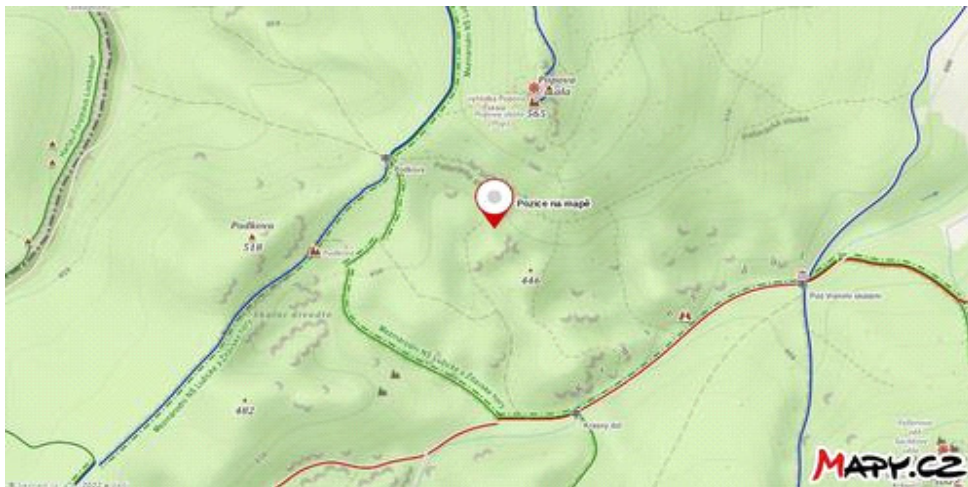
Místo nálezu: lesní cesta Jeskynní, Posvátná hora

Poznámka:

Na kameni lze rozpoznat několik tváří včetně značky prostého zkřížení.



Obrázek č. 1



Obrázek č. 2

## PROSTÉ ZKŘÍŽENÍ Č. 155

### RYTINA Č. 168

(důlky)

Souřadnice:

50°49'23.794" severní šířky, 14°48'44.255" východní délky

50.8232761N, 14.8122931E

Místo nálezů: lesní cesta Jeskynní, Posvátná hora

Poznámka:

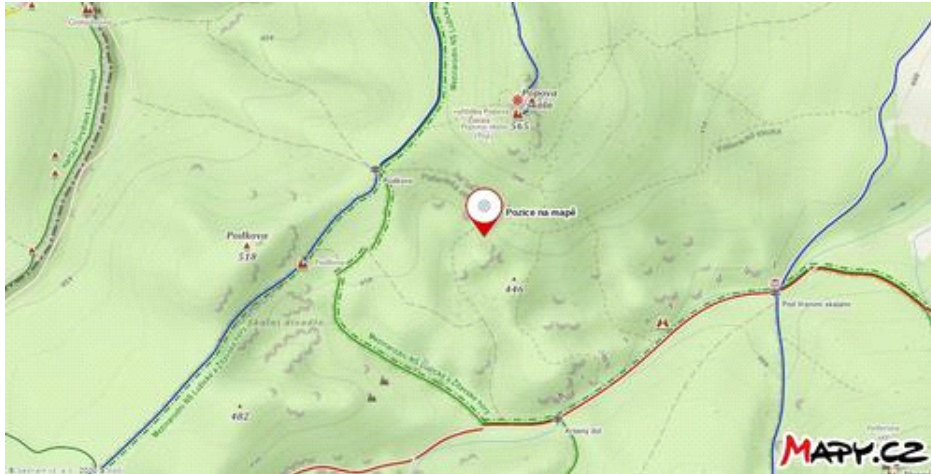
Na kameni lze rozpoznat několik tváří včetně značek prostého zkřížení.



Obrázek č. 1/1



Obrázek č. 1/2



Obrázek č. 2

## PROSTÉ ZKŘÍŽENÍ Č. 156

### RYTINA Č. 170

Souřadnice:

50°49'19.592" severní šířky, 14°48'41.710" východní délky

50.8221089N, 14.8115861E

Místo nálezů: lesní cesta Jeskynní, Posvátná hora

Poznámka:

Vedle velkotváře lze na skále rozpoznat tváře další včetně značky prostého zkřížení.



Obrázek č. 1



Obrázek č. 2

## PROSTÉ ZKŘÍŽENÍ Č. 157

### RYTINA Č. 174

Souřadnice:

50°49'19.816" severní šířky, 14°49'9.865" východní délky

50.8221711N, 14.8194069E

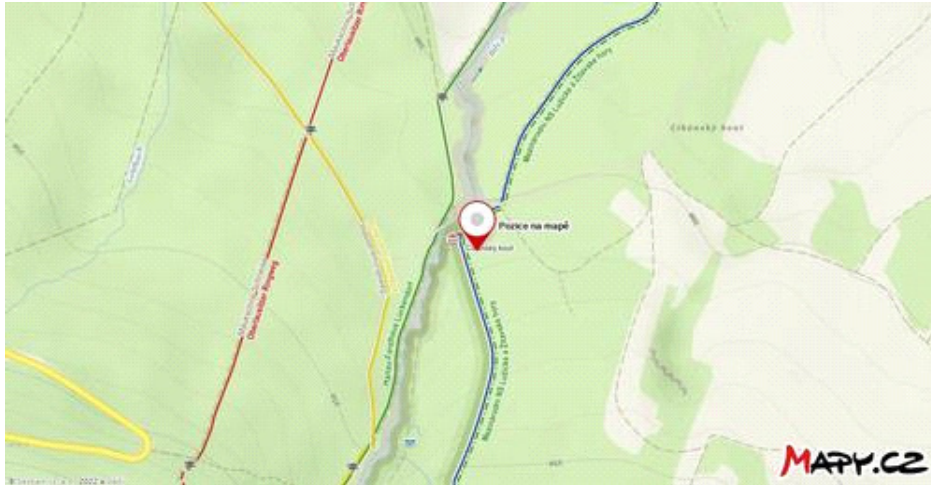
Místo nálezů: lesní rozcestí Cikánský kout (patrně člen kamenné řady)

Poznámka.

Kromě tváří lze na kameni rozpoznat značku prostého zkřížení.



Obrázek č. 1



Obrázek č. 2

## PROSTÉ ZKŘÍŽENÍ Č. 158

### RYTINA Č. 179

Souřadnice:

50°49'47.003" severní šířky, 14°47'56.000" východní délky

50.8297231N, 14.7988889E

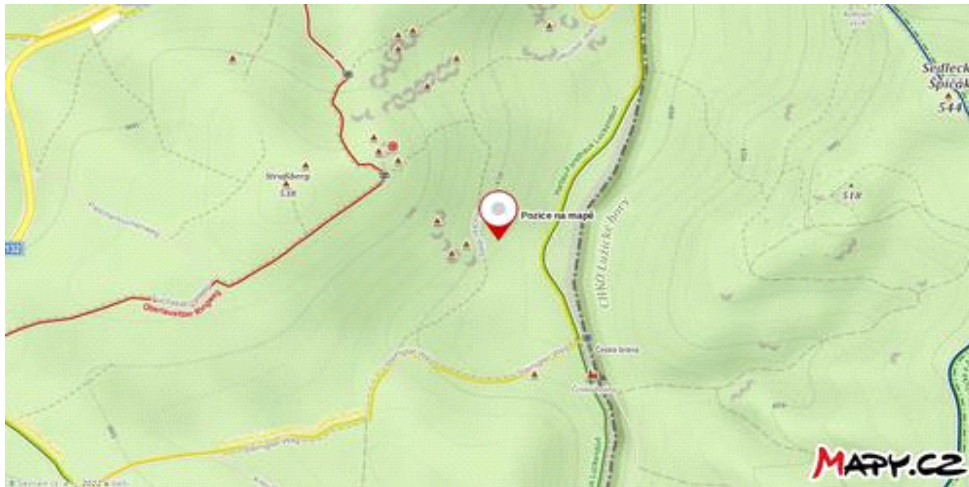
Místo nálezů: lesní cesta Zadní-Rücker Weg, Poutní hora-Straßberg, Německo

Poznámka:

Na kameni je několik málo zřetelných prostých zkřížení a také tváří.



Obrázek č. 1



Obrázek č. 2

## PROSTÉ ZKŘÍŽENÍ Č. 159

### RYTINA Č. 678

Souřadnice:

50°48'48.589" severní šířky, 14°50'13.646" východní délky

50.8134969N, 14.8371239E

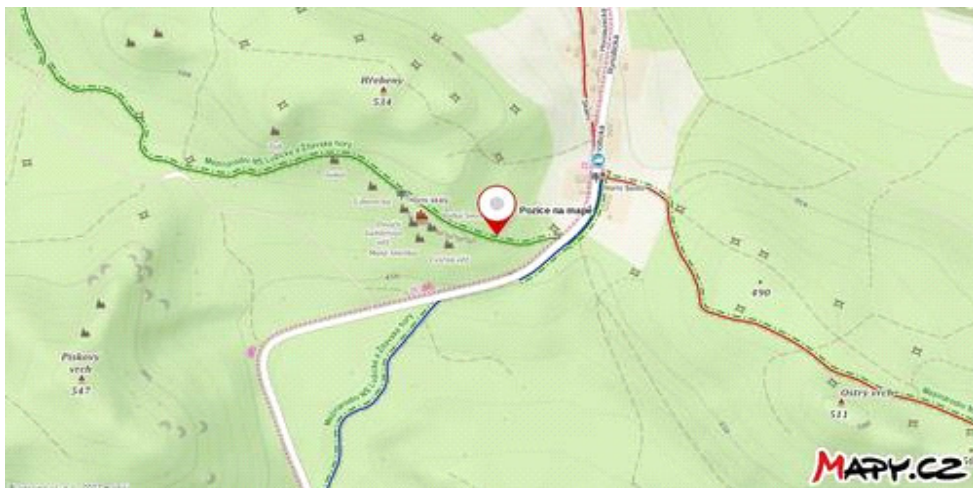
Místo nálezů: lesní cesta Zelená, hora Hřebeny (Horní skály)

Poznámka:

Na kameni lze rozpoznat tváře, značky prostého zkřížení a pruh, který snad představuje čelenku, případně naznačenou sluneční kružnici.



Obrázek č. 1



Obrázek č. 2

**PROSTÉ ZKŘÍŽENÍ Č. 160**

**PTÁK Č. 68**

**RYTINA Č. 203**

**(ležící skřítek)**

Souřadnice:

50°48'50.249" severní šířky, 14°50'5.039" východní délky

50.8139581N, 14.8347331E

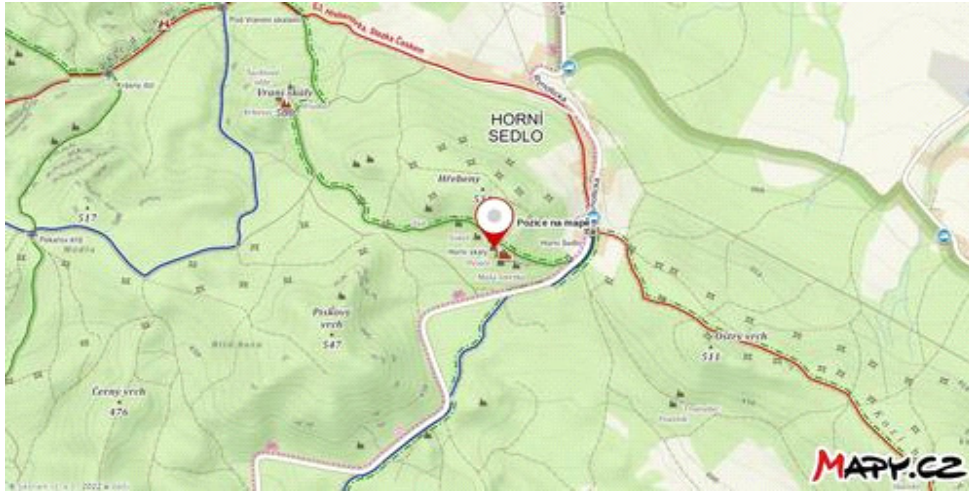
Místo nálezů: lesní cesta Zelená, hora Hřebeny (Horní skály)

Poznámka:

Na soše ležícího skřítky (hlavu má vpravo) lze rozpoznat několik dalších tváří včetně ptačí (na kameni vlevo) a také značky prostého zkřížení.



Obrázek č. 1



Obrázek č. 2

## PROSTÉ ZKŘÍŽENÍ Č. 161

### RYTINA Č. 206

Souřadnice:

50°48'51.250" severní šířky, 14°50'2.886" východní délky

50.8142361N, 14.8341350E

Místo nálezu: lesní cesta Zelená, hora Hřeben (Horní skály)

Poznámky:

Na skále lze rozpoznat vyryté tváře (mj. vpravo nahoře hledící vzhůru s otevřenými ústy – obrázek č. 1/1) a značky prostého zkřížení.



Obrázek č. 1/1



Obrázek č. 1/2





Obrázek č. 1



Obrázek č. 2

## **PROSTÉ ZKŘÍŽENÍ Č. 163**

### **RYTINA Č. 210**

### **SLUNEČNÍ ČÁRY Č. 11**

Souřadnice:

50°48'51.275" severní šířky, 14°50'8.228" východní délky

50.8142431N, 14.8356189E

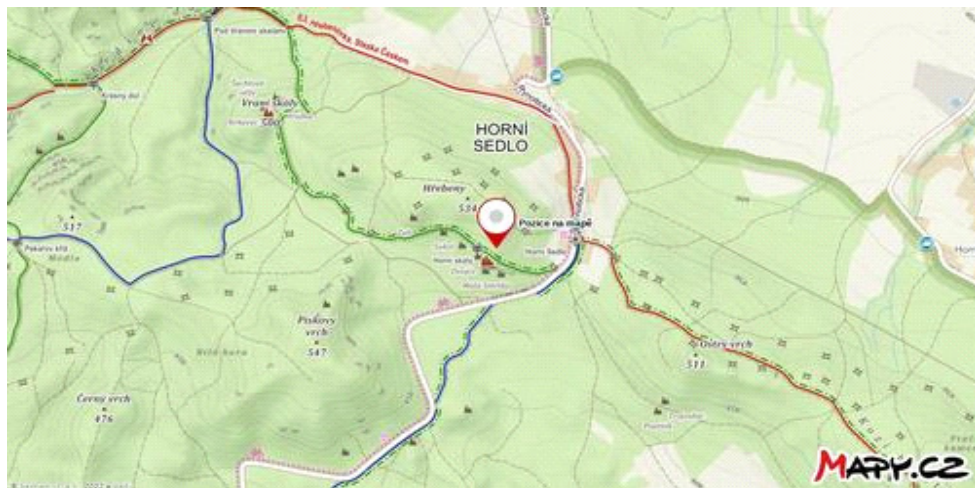
Místo nálezů: lesní cesta Zelená, hora Hřebeny (Horní skály)

Poznámka:

Na kameni lze rozpoznat několik tváří. U oka velkotváře nalevo jsou patrně sluneční čáry a vedle nich značka prostého zkřížení.



Obrázek č. 1



Obrázek č. 2

## **PROSTÉ ZKŘÍŽENÍ Č. 164**

### **RYTINA Č. 211**

Souřadnice:

50°48'51.815" severní šířky, 14°50'6.583" východní délky

50.8143931N, 14.8351619E

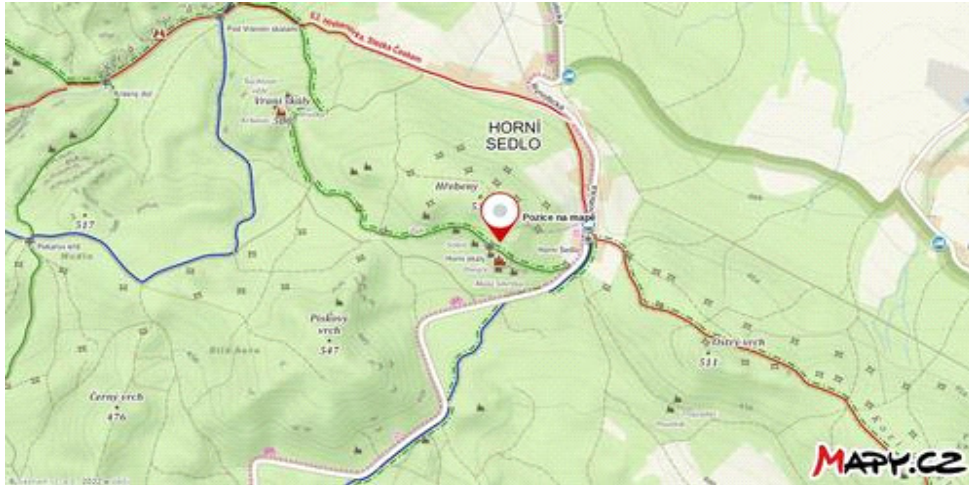
Místo nálezů: lesní cesta Zelená, hora Hřebeny (Horní skály)

Poznámka:

Kámen jako celek představuje sochu nějakého zvířete (hlavu má vlevo). Rozpoznat lze ještě další tváře a také značku prostého zkřížení (při levém okraji).



Obrázek č. 1



Obrázek č. 2

**PROSTÉ ZKŘÍŽENÍ Č. 165**  
**RYTINA Č. 212**  
**SLUNEČNÍ KRUŽNICE Č. 10**

Souřadnice:

50°48'51.977" severní šířky, 14°50'6.079" východní délky

50.8144381N, 14.8350219E

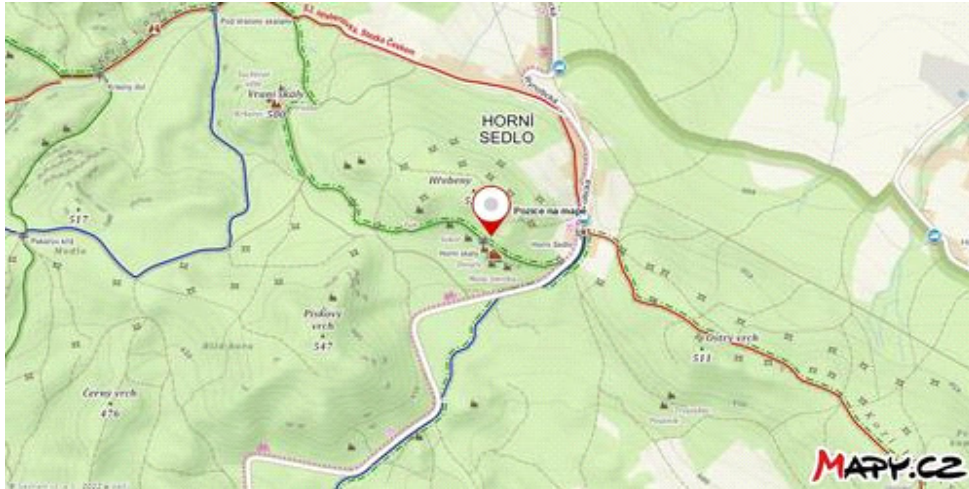
Místo nálezů: lesní cesta Zelená, hora Horní skály

Poznámka:

Na kameni lze rozpoznat několik tváří a sluneční kružnici.



Obrázek č. 1



Obrázek č. 2

## PROSTÉ ZKŘÍŽENÍ Č. 166

### RYTINA Č. 217

Souřadnice:

50°50′43.598" severní šířky, 14°46′56.179" východní délky

50.8454440N, 14.7822720E

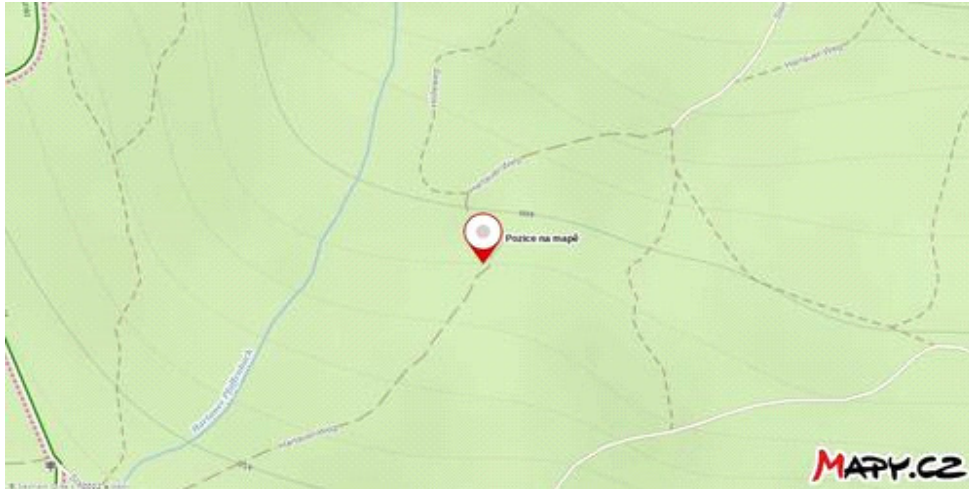
Místo nálezu: Posvátné pole, lesní cesta Hvozdňanská-Hartauer-Weg, Pohanská hora-Heideberg, Německo

Poznámka:

Na kameni lze rozeznat několik tváří – hlavní je v jeho levé části – a také značku prostého zkřížení.



Obrázek č. 1



Obrázek č. 2

## **PROSTÉ ZKŘÍŽENÍ Č. 167**

### **RYTINA Č. 223**

### **TROJÚHELNÍK Č. 15**

Souřadnice:

50°48'54.274" severní šířky, 14°49'57.468" východní délky

50.8150761N, 14.8326300E

Místo nálezu: lesní cesta Zelená, hora Hřebeny (Horní skály)

Poznámka:

Patrná je tvář vlevo dole a nahoře snad tvář ptačí (soví). Značka prostého zkřížení je vlevo dole.



Obrázek č. 1/1



Obrázek č. 1/2



Obrázek č. 2

## PROSTÉ ZKŘÍŽENÍ Č. 168

### RYTINA Č. 229

Souřadnice:

50°48'57.427"N, 14°49'35.195"E

50.8159519N, 14.8264431E

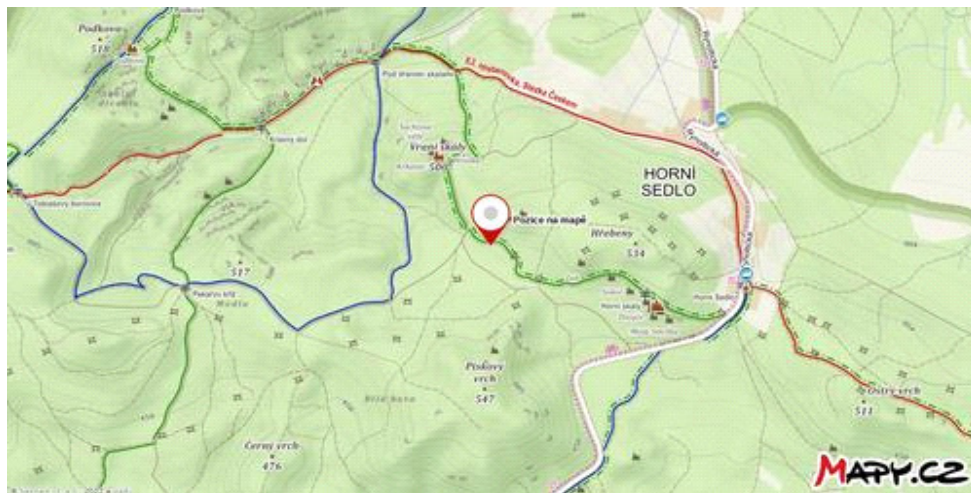
Místo nálezu: lesní cesta Zelená, hora Hřebeny (Horní skály)

Poznámka:

Na kameni lze rozpoznat obrysovou tvář (v pravé části kamene) i tváře další a také značky prostého zkřížení.



Obrázek č. 1



Obrázek č. 2

## PROSTÉ ZKŘÍŽENÍ Č. 169

### RYTINA Č. 234

Souřadnice:

50°49'57.972" severní šířky, 14°47'44.203" východní délky

50.8327700N, 14.7956119E

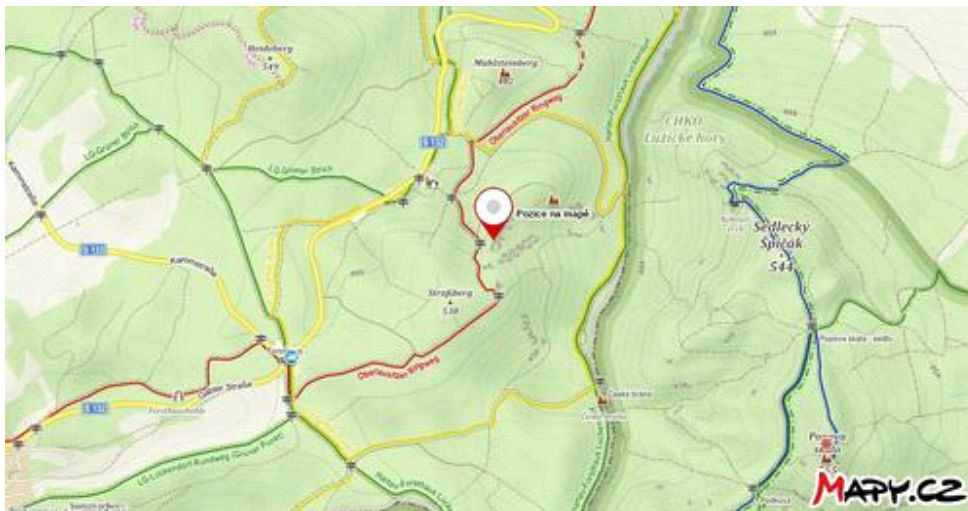
Místo nálezů: lesní cesta Ovál, Knížecí skály, Poutní hora-Straßberg, Německo

Poznámka:

Podle obrysu hlavy (vlevo) jde o sochu zvířete (snad medvěda). Rozpoznat lze ještě další tváře a značku prostého zkřížení na čele.



Obrázek č. 1



Obrázek č. 2

## PROSTÉ ZKŘÍŽENÍ Č. 170

### RYTINA Č. 298

Souřadnice:

50°49'11.813" severní šířky, 14°49'16.493" východní délky

50.8199481N, 14.8212481E

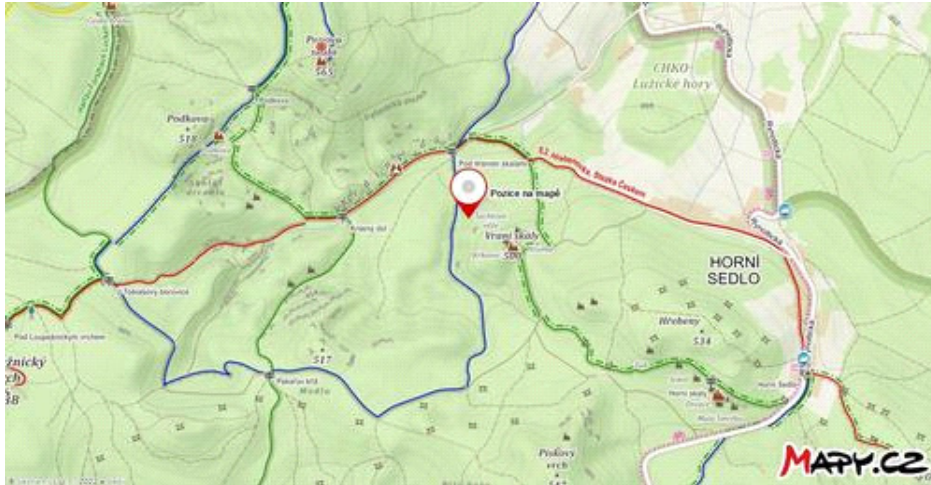
Místo nálezů: Šikmé pole, hora Vraní skály

Poznámka:

Na kameni jsou kromě několika tváří vyryty i značky prostého zkřížení



Obrázek č. 1



Obrázek č. 2

## PROSTÉ ZKŘÍŽENÍ Č. 171

### RYTINA Č. 311

### SLON Č. 10

Souřadnice:

50°49'45.613" severní šířky, 14°49'13.048" východní délky

50.8293369N, 14.8202911E

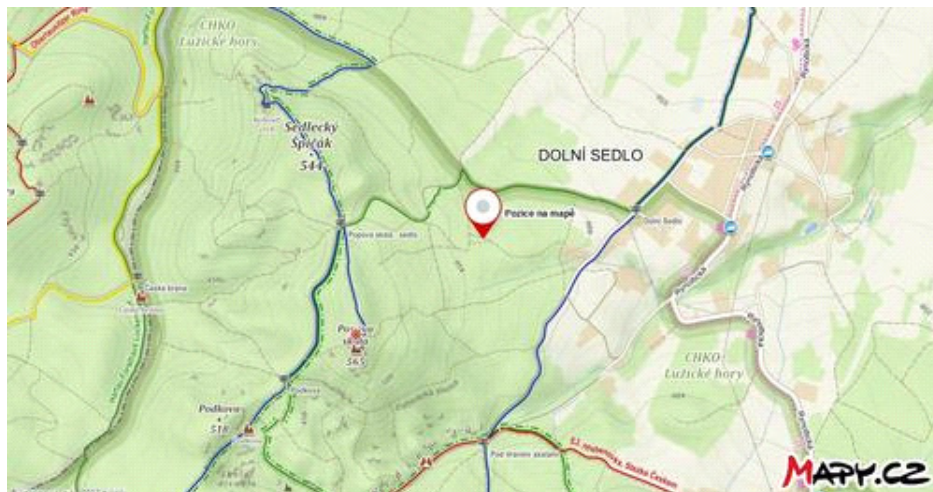
Místo nálezů: lesní cesta Potoční, lesní rozcestí Pod ohbím, Posvátá hora

Poznámka:

Na kameni lze rozpoznat několik tváří včetně sloní (vpravo nahoře).



Obrázek č. 1



Obrázek č. 2

**PROSTÉ ZKŘÍŽENÍ Č. 172**  
**RYTINA Č. 322**  
**SLUNEČNÍ KRUŽNICE Č. 14**  
**(kotouč)**

Souřadnice:

50°49'45.437" severní šířky, 14°49'11.330" východní délky

50.8292881N, 14.8198139E

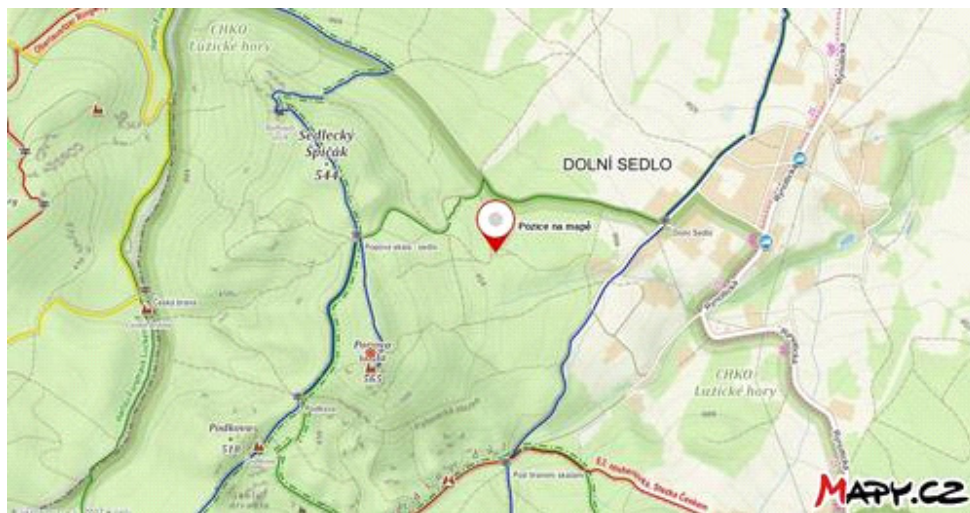
Místo nálezu: lesní rozcestí Pod ohbím, Trojúhelník, Posvátná hora

Poznámka:

Na kameni lze rozpoznat přinejmenším jednu tvář, také značku prostého zkrřížení a patrně sluneční kotouč).



Obrázek č. 1



Obrázek č. 2